
**À PROPOS DU NIVEAU DE PÊCHE ILLÉGALE SIGNALÉ PAR LE
ROYAUME-UNI AU NOM DE SES TERRITOIRES DANS L'OCÉAN INDIEN**

Préparée par le Secrétariat de la CTOI

À la demande du Royaume Uni, au nom de ses territoires dans l'Océan Indien, le Secrétariat rend disponible les documents joints pour être étudiés au cours de la Septième Session du Comité d'Application de la CTOI.

Note : ce qui suit est la traduction d'un courriel en Anglais reçu par le Secrétariat. Pour plus de détails, se reporter à l'original.



18 Queen Street
London
W1J 5PN
United Kingdom

Tel: (+44) 020 7255 7755
Fax: (+44) 020 7499 5388
E-Mail: enquiry@mrags.co.uk
Internet: www.mrag.co.uk

Alejandro Anganuzzi
Secrétaire exécutif
Commission des thons de l'océan Indien
Mahe
Seychelles

Le 12 février 2010

Cher Dr Anganuzzi,

Résolution 09/03 visant à l'établissement d'une liste de navires présumés avoir exercé des activités de pêche illégales, non réglementées et non déclarées dans la zone de compétence de la CTOI

Le 10 janvier 2010, au nom de l'administration du Territoire britannique de l'océan Indien (BIOT), je vous ai fait parvenir des informations concernant cinq navires battant pavillon du Sri Lanka et se livrant à des activités de pêche INN dans la zone de compétence de la CTOI et plus particulièrement dans la *Fisheries Conservation Management Zone* du BIOT, en 2009. Fin 2009, nous avons enregistré 50 incidents impliquant des navires sri lankais depuis 2002 – un nombre significatif. De deux puis la fin 2009, 2 autres navires ont été saisis. Vous trouverez dans l'annexe A un tableau listant tous les incidents enregistrés dans les eaux du BIOT jusqu'à la fin de l'année 2009 et impliquant des navires immatriculés au Sri Lanka. Je vous serais reconnaissant de bien vouloir porter ces informations à l'attention du Comité d'application, pour discussion à Busan le mois prochain.

Je n'ai pour le moment pas encore recueilli toutes les informations nécessaires pour pouvoir déclarer au titre de la résolution 09/03 les deux navires que nous avons arrêtés en 2010, mais cela sera fait dès que possible.

Les activités de pêche illégales par des navires du Sri Lanka représentent l'une des menaces les plus significatives pesant sur l'écosystème marin autour du BIOT. Bien que l'administration du BIOT ait mis en place une série de mesures pour protéger ses pêcheries, dont le déploiement d'un navire de protection des pêcheries qui a procédé à l'arraisonnement de plusieurs navires de pêche au cours des 12 derniers mois, le problème persiste. Le gouvernement du Royaume Uni, au nom de l'administration du BIOT, a fait part de ce problème au gouvernement du Sri Lanka mais le nombre de navires pénétrant dans les eaux autour du BIOT ne montre pas de signes de déclin.

Cordialement,

A handwritten signature in black ink, appearing to read 'C. C. Mees'.

Dr C. C. Mees
Chef de la délégation du Royaume Uni près la CTOI

Cc: Colin Roberts (Director, Overseas Territories Directorate, FCO); Joanne Yeadon (BIOT Administrator), Zoe Townsley (Assistant BIOT Administrator); Andrew Allen (FCO) Scott Parnell (Sustainable Fisheries Manager, FCO), Andy Carroll (Sea Fisheries Conservation Division, DEFRA)

Annexe A : Liste de navires immatriculés au Sri Lanka et de camps basés à terre se livrant (ou suspectés de se livrer) à des activités de pêche illégale dans le BIOT, entre 2002 et 2009.

No.	Nom du navire	Pavillon	Date	Activité	Lieu	Lat.	Long.	Action
1	Dori 2	LK	19/11/2002	pêche	Middle Brother, GCB	-6,12	71,55	Saisi
2	Local Putha	LK	07/12/2002	à l'ancre	Peros Banhos	-5,43	71,75	Avertissement verbal & libéré
3	Champion 1	LK	07/12/2002	à l'ancre	Peros Banhos	-5,43	71,75	Avertissement verbal & libéré
4	Krmel 1	LK	10/12/2002	à l'ancre	Peros Banhos	-5,18	71,98	Avertissement verbal & libéré
5	Sisira	LK	10/12/2002	à l'ancre	Peros Banhos	-5,18	71,98	Avertissement verbal & libéré
6	Serarly	LK	10/12/2002	à l'ancre	Peros Banhos	-5,18	71,98	Avertissement verbal & libéré
7	Saura Duwa 1	LK	10/12/2002	à l'ancre	Peros Banhos	-5,18	71,98	Avertissement verbal & libéré
8	Dnusha Baby 1	LK	10/12/2002	à l'ancre	Peros Banhos	-5,18	71,98	Avertissement verbal & libéré
9	SM 83	LK	17/12/2002	pêche	Centurion Bank	-7,65	70,81	Saisi
10	Vijita	LK	17/12/2002	échoué	Eagle Island	-6,2	71,36	Équipage arrêté mais rapatrié
11	Champion 1	LK	13/02/2003	pêche	Peros Banhos	-5,25	71,92	Saisi
12	Lakpriya	LK	17/02/2003	pêche	Pitt Bank	-7,38	71,57	Saisi
13	Chajana 4	LK	12/03/2003	pêche	Peros Banhos	-5,37	71,95	Saisi
14	Sagura Putha	LK	02/07/2003	pêche	Speakers Bank	-5,02	72,40	Saisi
15	Nelangi	LK	02/07/2003	pêche	Speakers Bank	-4,98	72,45	Saisi
16	Chajana	LK	02/07/2003	pêche	Speakers Bank	-4,72	72,40	Échappé
17	Ishara lakshany	LK	29/08/2003	pêche	Pitt Bank	-7,12	71,58	Saisi
18	Champion 1	LK	01/09/2003	pêche	Middle Brother, GCB	-6,12	71,50	Saisi
19	Lakpriya 5	LK	23/10/2003	dérivant	NO de Peros Banhos	-4,77	71,77	Libéré
20	Ravin Putha	LK	23/10/2003	dérivant	NO de Peros Banhos	-4,77	71,78	Libéré
21	Ruwan Putha 1	LK	02/11/2003	faisant route	Western Edge GCB	-6,92	71,68	Avertissement verbal & libéré
22	Lakpriya 5	LK	10/11/2003	panne	GCB sud	-6,5	72,28	Remorqué jusqu'au Sri Lanka
23	Chutiduwa	LK	19/11/2003	pêche	GCB sud-ouest	-6,57	71,38	Saisi
24	Chajana	LK	20/12/2003	faisant route	Sector 8 INNER	-4,43	71,30	Avertissement verbal & libéré
25	Udashika Duwa	LK	27/12/2003	dérivant	GCB nord-ouest	-5,85	72,62	Avertissement verbal & libéré
26	Hashan Putha 1	LK	27/12/2003	dérivant	GCB nord-ouest	-5,83	72,65	Avertissement verbal & libéré
27	Sameera Putha 2	LK	28/12/2003	panne	Egmont Island	-6,58	71,27	Avertissement verbal & libéré
28	Ruwan Putha 2	LK	05/01/2004	pêche	GCB sud-est	-6,48	72,38	Saisi
29	Manal 7	LK	10/01/2004	pêche	GCB périphérie est	-6,12	72,62	Saisi

30	Vishmi	LK	10/01/2004	pêche	GCB périphérie est	-6,05	72,62	Saisi
31	Ranmini	LK	26/05/2004	pêche	FCMZ nord-est	-3,97	74,93	Saisi
32	Rushan Putha 4	LK	27/05/2004	pêche	FCMZ nord-est	-5,13	74,07	Saisi
33	Chajana	LK	28/04/2005	camp de pêche	CGB : Eagle Island	-6,2	71,37	Saisi
34	Prarthana	LK	24/05/2005	dérivant	Speakers Bank	-4,77	71,37	Avertissement verbal & libéré
35	Luwan Putha	LK	25/06/2005	camp de pêche	Eagle Island	-6,65	72,26	Saisi
36	Rushan Putha 6	LK	28/07/2005	pêche	Blenheim Reef	-5,32	72,26	Saisi
37	Sumudu Putha	LK	08/08/2005	camp de pêche	Ile Yeye : Peros Banhos	-5,23	71,95	Saisi
38	Nuwan Putha	LK	26/08/2005	camp de pêche	Moresby Island	-5,23	71,83	Saisi
39	Anjana 7	LK	11/09/2005	camp de pêche	Ile Diamant : Peros Banhos	-5,23	71,45	Saisi
40	Sachith Putha	LK	11/05/2006	pêche	GCB périphérie est	-6,07	72,18	Saisi
41	Senaka	LK	11/05/2006	pêche	GCB périphérie est	-6,07	72,18	Saisi
42	Alina 1	LK	24/01/2007	pêche	GCB centre	-6,1	72,03	Saisi
43	S.T. Lanka	LK	17/02/2008	pêche	Peros Banhos ouest	-5,43	71,46	Saisi
44	Jhanth Putha 3	LK	12/08/2008	pêche	GCB centre	-6,01	72,01	Saisi
45	Rogier 6	LK	01/07/2009	pêche	GCB centre	-6,4	72,12	Saisi
46	Randika Putha 1	LK	25/11/2009	pêche	GCB centre	-6,02	72,22	Saisi
47	Lakshani	LK	25/11/2009	pêche	GCB centre	-6,4	72,17	Saisi
48	Suratha	LK	28/11/2009	pêche	GCB nord	-5,88	72,03	Saisi
49	Sulara 3	LK	05/12/2009	pêche	Centurian Bank	-7,62	70,85	Saisi
50	Chandra Kala	LK	09/12/2009	pêche	GCB centre	-6,47	71,68	Saisi

Année	Incidents
2002	10
2003	17
2004	5
2005	7
2006	2
2007	1
2008	2
2009	6
Total	50

Note : ce qui suit est la traduction d'un document en Anglais reçu par le Secrétariat. Pour plus de détails, se reporter à l'original.



18 Queen Street
London
W1J 5PN
United Kingdom

Tel: (+44) 020 7255 7755
Fax: (+44) 020 7499 5388
E-Mail: enquiry@mrags.co.uk
Internet: www.mrag.co.uk

Alejandro Anganuzzi
Secrétaire exécutif
Commission des thons de l'océan Indien
Mahe
Seychelles

Le 26 février 2010

Cher Dr Anganuzzi,

Résolution 09/03 visant à l'établissement d'une liste de navires présumés avoir exercé des activités de pêche illégales, non réglementées et non déclarées dans la zone de compétence de la CTOI

Au nom de l'administration du British Indian Ocean Territory (BIOT), et comme requis par la résolution 09/03, veuillez trouver ci-jointes des informations sur deux navires battant pavillon du Sri Lanka et se livrant à des activités de pêche INN dans la zone de compétence de la CTOI, et plus particulièrement dans la Fisheries Conservation Management Zone du BIOT en 2010. Les autorités sri lankaises ont été informées de cette démarche.


Les amendes imposées aux deux navires ont été réglées et les navires ont été libérés. Vous trouverez ci-jointes deux lettres du Ministère des pêches et des ressources aquatiques sri lankais qui illustrent leur implication directe dans ces deux affaires. Bien que le BIOT reconnaisse les contraintes économiques auxquelles font face les pêcheurs sri lankais, nous sommes préoccupés par l'implication du gouvernement sri lankais dans des affaires concernant la pêche illégale ainsi que son apparent soutien à ces activités. Nous avons expressément demandé aux autorités sri lankaises de gérer efficacement leur flotte domestique et d'empêcher les activités illégales dans la FCMZ du BIOT.

Nous vous serions également reconnaissants de bien vouloir porter ces informations à l'attention du Comité d'application afin qu'il inscrive ces navires sur la Liste des navires INN. Bien que ces informations soient fournies à une date trop tardive pour que l'inclusion de ces navires sur la liste INN puisse être discutée durant la session de la CTOI qui a lieu la semaine prochaine, le Royaume-Uni (BIOT) apprécierait néanmoins d'avoir l'opportunité de soulever ce sérieux problème durant la réunion du Comité d'application à Busan.

Cordialement,

A handwritten signature in black ink, appearing to read 'C. C. Mees'.

Dr C. C. Mees
Représentant du Royaume Uni près la CTOI

Office Ministry of Fisheries & Aquatic Resources, New Secretariat, Maligawatta, Colombo 10, Sri Lanka.		Residence No. 25, Negombo Road, Tudella, Ja-Ela, Sri Lanka.
Tele : +94 - (0)112 - 446188 Fax : +94 - (0)112 - 446187	Felix Perera (M.P.) Minister of Fisheries & Aquatic Resources	Tele: +94 - (0) 112 - 236122 : +94 - (0) 112 - 236141 Fax : +94 - (0) 112 - 236866

05/02/2010

M. Mark Gansr,
Registrar,
Magistrate Court
Diego Garcia

Cher Monsieur Mark,

Objet : arrestation de pêcheurs et de navire sri lankais à Diego Garcia.

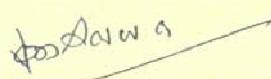
Nous faisons référence à la note verbale datée du 01/02/2010 envoyée par vous à M. Fernando et portant sur le sujet mentionné ci-dessus.

Deux navires, respectivement nommés IMUL-A-0280 et IMUL-A-0342NBO furent arraisonnés et confisqués par les forces de sécurité de Diego Garcia alors qu'il faisaient route vers le sud en direction de la région côtière. Étant donné que cette affaire est en cours d'examen par la Cours de justice (GOUK), votre gouvernement n'est pas en mesure d'intervenir dans le processus de décision mais notre intime conviction est qu'il devrait être possible d'aborder cette affaire d'un point de vue humanitaire et en termes de relations bilatérales entre nos deux pays et de prendre sur ces bases la décision de libérer les pêcheurs.

Je suis personnellement conscient des difficultés auxquelles font face les familles des pêcheurs et des propriétaires des navires arrêtés. Je vous serais très reconnaissant de prendre en compte cette situation en vue de mettre fin aux souffrances des parties affectées par l'arrestation des pêcheurs et des navires de pêche.

Je saisis cette opportunité pour vous remercier de l'assistance fournie sur cette question au Ministère des pêches et des ressources aquatiques du Sri Lanka.

Dans l'espoir de recevoir une réponse favorable,
Cordialement,


Felix Perera (MP)
Minister of Fisheries and Aquatic Resources

25/02/2010

Le Magistrat
Diego Garcia
British Indian Ocean Territory

Cher Monsieur,

Affaire : 04/10
Nom : M. Nihanth Francis Fernando
Emploi : Capitaine du navire de pêche FV Mandu Kumari 02

Objet : Demande de restitution des instruments de pêche utilisés par le navire de pêche FV Mandu Kumari 02

L'affaire mentionnée ci-dessus a été examinée le 11 février 2010 et le capitaine du navire de pêche fut condamné par la cour à payer une amende de 4000£, qui fut réglée par transfert bancaire SWIFT.

La cour ordonna également la confiscation de tous les engins de pêche et de tous les instruments utilisés pour la pêche. Nous souhaiterions faire appel de cette décision afin que ces instruments de pêche soient restitués et nous vous fournissons donc les informations suivantes.

1. L'accusé a reconnu avoir commis une infraction en pêchant sans licence.
2. L'accusé subvient aux besoins de sa famille et la pêche est sa seule source de revenus.
3. La présente situation a des conséquences graves sur la situation économique de l'accusé et de sa famille.

À la lumière des faits présentées ci-dessus, je prie respectueusement l'honorable cour de bien vouloir restituer les instruments de pêche du FV Mandu Kumari 02.

En vous remerciant par avance,

Thushani Liyanaarchchi
Manager Legal/ Legal Consultant to the Hon. Minister to the MFAR
Sri Lanka

FORMULAIRE DE DECLARATION D'ACTIVITE ILLEGALE

En rapport avec la *Résolution 06/01* visant à l'établissement d'une liste de navires présumés avoir exercé des activités de pêche illégales, non réglementées et non déclarées dans la zone de compétence de la CTOI, veuillez trouver ci-dessous des informations sur des activités illégales observées dans le *British Indian Ocean Territory* (« BIOT »).

A. Détails des incidents.

(Décrire les incidents selon le format standard)

Item	Définition	Détails
a.	Nom du navire et nom(s) précédent(s) si applicable.	Lek Sauro
b.	Pavillon du navire et pavillon(s) précédent(s) si applicable.	Sri Lanka
c.	Date de première inscription du navire sur la Liste de navires INN de la CTOI.	n/a
d.	Numéro Lloyds/IMO.	n/a
e.	Photos du navire, si disponibles.	jointe
f.	Indicatif d'appel radio et indicatif d'appel radio(s) précédent(s) si applicable.	n/a
g.	Armateur(s) du navire et armateur(s) précédent(s), y compris les propriétaires en équité, si applicable.	D.J. Perera
h.	Opérateur(s) du navire et opérateur(s) précédent(s) si applicable.	
i.	Date des activités INN	29/01/2010
j.	Localisation des activités INN	06°07.1'S, 071°29.7'E
k.	Résumé des activités INN.	Pêche illégale dans les eaux du BIOT, en violation de la Section 7(1) de l'Ordonnance 5 2007 (BIOT Fisheries Law). 3200 kg de requins à bord.
l.	Résumé des actions prises	Le navire fut arrêté et escorté jusqu'à Diego Garcia.
m.	Résultat des actions prises	Condamné à une amende de 4000 £ et à la confiscation des engins. L'amende a été payée.

B. Détails des clauses de la résolution violées.

(Indiquez d'un « X » les clauses de la résolution 06/01 concernées)

Item	Clause	Concernée
a.	pêchent des thons et des thonidés dans la zone de compétence de la CTOI et ne sont pas inscrit au Registre CTOI des navires autorisés à pêcher dans la zone de compétence de la CTOI	X
b.	pêchent des thons et des thonidés dans la zone de compétence de la CTOI et que leur État de pavillon n'a pas de quota de captures, de limites de prises ou d'allocation d'effort au titre des mesures de conservation et de gestion de la CTOI, si applicable	
c.	n'enregistrent ou ne déclarent pas leurs prises réalisées dans la zone de compétence de la CTOI, ou falsifient leurs déclarations	X
d.	capturent ou débarquent du poisson en contravention des mesures de conservation et de gestion de la CTOI	
e.	pêchent durant une période de clôture de la pêche ou dans des zones fermées, en contravention des mesures de conservation et de gestion de la CTOI, ou	
f.	utilisent des engins prohibés en contravention des mesures de conservation et de gestion de la CTOI	
g.	transbordent vers, ou participent à des opérations (telles que réapprovisionnement ou ravitaillement) avec, des navires inscrits sur la liste des navires INN	
h.	pêchent des thons et des thonidés dans les eaux territoriales d'un état côtier de la zone de compétence de la CTOI sans autorisation ou en contravention des lois et règlements nationaux (sans porter atteinte aux droits souverains des États côtiers de prendre des mesures contre lesdits navires)	X
i.	n'ont pas de pavillon et pêchent des thons et des thonidés dans la zone de compétence de la CTOI	
j.	se livrent à des activités de pêche contraires à toute autre mesure de conservation et de gestion de la CTOI	

C. Documents associés

1. Rapport d'abordage du navire
2. Photographie
3. Formulaire de recueil de preuves
4. Rapport d'inspection

D. Actions recommandées

(Indiquer d'un « X » les actions concernées)

Item	Actions recommandées	Concernée
a	Notification uniquement au Secrétariat. Pas d'autre action recommandée.	
b	Notification au Secrétariat. Notification recommandée à l'État du pavillon.	X
c	Recommandation d'inclusion sur la Liste INN de la CTOI	X

BOARDING REPORT

DATE: 29.01.2010
VESSEL: LEK SAURO
CALLSIGN: N/A
BIOT/LICENSE No: NONE
MASTER: H. A. SUJITH RANJITH LALL AJITH
SFPO: R. GATER
FPO: N. MOHIDEEN
FPO: R. BUGASH
BOARDING PURPOSE: INVESTIGATIVE / IUU

1. INTRODUCTION

On Friday 29th January 2010, the BPV was conducting a routine patrol on the western Great Chagos Bank (GCB). At 11:50 the officer of the watch spotted two vessel targets located in the vicinity of the shallow reefs fringing the western edge of the GCB immediately north of Three Brothers. The BPV altered course slightly to narrow the distance as the reef topography meant it was unsafe to head directly to intercept. Both targets were positively acquired on radar, steaming SSW at 5knts towards Three Brothers. At 12:15 at a range of 3 nm, the SFPO and boarding party were deployed in FRC1 to conduct investigative boardings. On transit to the vessels, a deployed longline and marker flag was noted. Upon reaching the first vessel at 12:25 the crew were instructed to stay put and await further instructions. Following the inspection of second vessel (Madu Kumari 2), the SFPO/Boarding party returned to the first vessel encountered and boarded at 13:35.

2. BOARDING DETAILS

The captain was identified, separated from the crew and taken into the wheelhouse for questioning. He stated that his vessel, the Lek Sauro, had been returning to Sri Lanka after leaving Mauritius. He also stated that he had believed the BPV to be a Taiwanese fishing vessel, and so had entered the GCB in an attempt to escape from any aggressive acts towards his vessel and crew. The captain was then instructed to begin completing a Sri Lankan vessel information form, whilst I noted the vessels current position as 06°07.1'S 071°29.7'E. Chief Mate FPO Bugash examined the vessels GPS unit, but no waypoints remained within the memory. The captain claimed ignorance of his current position, despite the presence of Admiralty Plotting Chart 4071 onboard.

The captain claimed to have left Sri Lanka on 9th December 2009, and spent twenty days fishing on the Saya de Mahla Bank (SDMB) before leaving there eight days ago to return to Sri Lanka. However, upon interception, the Lek Sauro had been acquired on radar steaming SSW, a course that would take the vessel away from Sri Lanka, and in a position much further south (at least 150nm) than required if on innocent navigation between the SDMB and Sri Lanka. The captain declared a quantity of approximately 300 individual sharks or 5000kg of catch aboard. It was put to the captain that he had caught the sharks near his present position on the GCB, and that the deployed line observed during transit to the Lek Sauro belonged to his vessel. The captain denied this, although could not provide a precise location as to where he claimed to have caught the sharks, or an explanation as to why he had almost no longline fishing gear aboard his vessel.

During the inspection, FRC2 had been deployed to search for additional deployed fishing gear, and had reported by VHF the discovery of two more lines marked with bamboo poles and flag markers. The type and colour of flags on these markers exactly matched the type and colour of the single bamboo pole and flag marker remaining on the Lek Sauro. An inspection of the main forward fish hold revealed a large amount of ice, within which was a large quantity of whole reef sharks and a smaller quantity of reef fish. Manta ray pectoral

'wings' were also visible on top of the ice in the hold. It was clear that the sharks, manta and reef fish had been freshly caught, with blood and slime evident. A small quantity of 'chunked' dried shark and grouper species was also located on the wheelhouse roof. The only fishing gear remaining onboard was an approximately 1.5 nm length of driftnet, some polystyrene floats, and a single bamboo pole and flag marker.

Contrary to what he had told me, it was my belief that he had brought his vessel to BIOT waters specifically to fish for sharks on the GCB, and had set the three longlines located nearby. If intending to return to home, the location of his apprehension at the western GCB was over 150 nm away from the direct passage route back to Sri Lanka. Additionally his course when encountered was SSW, away from Sri Lanka and on course towards the Three Brothers and the deployed longline gear. The three longlines deployed around North and Middle Brother were marked at their terminus with bamboo pole and flag markers of an identical colour and type to that single marker remaining onboard the Lek Sauro. The quantity of ice within the hold was inconsistent with a date of departure from Sri Lanka of 9th December 2009, and the sharks, manta and reef fish onboard were fresh and had clearly been caught recently. At 14:20 the vessel was arrested for illegal fishing within BIOT waters without a licence contrary to Section 7(1) of Ordinance 5 2007 (BIOT Fisheries Law).

The captain was ordered to take his vessel to the nearest deployed longline, approximately 250m away, and begin hauling it under supervision. The line produced six dead reef sharks which were retained onboard, and two live sharks which were cut free and released. As a precaution against an attempt to evade the BPV during the overnight escort back to Diego Garcia, after the haul had been completed, two crewman were transferred to the BPV. In addition, the vessels GPS unit, HF SSB radio mike, crew members identity cards, and Admiralty Plotting chart No. 4071 were confiscated. The captain was informed that his vessel was to proceed immediately to Diego Garcia for further investigations to take place, and was instructed to follow the BPV overnight in convoy with the Madu Kumari 2.

3. RECOVERY and ESCORT

Escort duties for the approximately 90 nm back to Diego Garcia began at 15:50. At 07:50 on 30th January 2010 both vessels were met by a Royal Marine boarding party who took over the escort until both vessels were secured alongside Finger Pier No.3 small boat basin.

Rob Gater, MSc, BA (Hons)
Senior Fisheries Protection Officer, BIOT 29.01.2010





NOTICE OF COLLECTION OF EVIDENCE

To:

The Master of the Fishing Vessel: LEK SAURO
 BIOT Fishing Vessel Notification Number: N/A.
 License Number: N/A.
 International Call Sign: N/A.

From:

The Senior Fishery Protection Officer, BIOT Patrol Vessel.

This notice is very important. You should notify your Owners and/or Agents of its contents. You have been boarded by the Senior Fisheries Protection Officer of the British Indian Ocean Territory Fishery Protection Vessel.

Evidence Collected:

FISHING WITHIN BIOT WITHOUT A LICENSE CATEGORY TO
SECTION 7 ORDINANCE 5 (FISHERIES ACT 2007)
CONFISCATED 3x ID CARDS (NO. 4071), GPS UNIT AND RADIO
MIKE.

The Senior Fisheries Protection Officer will make a full report of his findings to the BIOT Authorities. The BIOT Authorities will decide what further action will be taken.

You and your vessel may be required to come into Diego Garcia for further investigation. You will be informed by the BIOT Authorities if this is necessary. Failure to comply with this requirement may result in the taking of forcible measures by the BIOT authorities to compel compliance and will itself be an offence under BIOT law for which you may be prosecuted and heavily punished, in addition to any prosecution for the offence(s) mentioned above. The penalties that may be imposed include substantial, the forfeiture of your fishing license and the forfeiture of your catch.

Issued by the Senior Fishery Protection Officer, BIOT.

Signature	
Name (Block Capitals)	R. COOPER
Time/Date	29/1/10 14:20
Position of BIOT Patrol Vessel	06°08'35" 071°29'5" E.
Position of Fishing Vessel	06°07'5" 071°30' E S

Received by the Master of the Fishing Vessel

Signature	
Name (Block capitals)	H. ABOOD
Date (dd/mm/yyyy)	29/1/10 17:15



**BRITISH INDIAN OCEAN TERRITORY
INSPECTION REPORT – NOT BIOT LICENSED**

Inspection Vessel: PACIFIC MARLIN

1. VESSEL DETAILS

Vessel Name	LEK SAURO
Call Sign	N/A
Vessel Type	IN/LL
BIOT ID No.	N/A
Licence No.	NONE
IMO Number	N/A.
Flag State	SL
GRT	12
No. of Crew	5
Masters Name	H.A. RANGITH
Fishing Masters Name	H
Vessel Owner Details	D.S. PERERA
Vessel Agent Details	-

2. FISHERY PROTECTION OFFICERS

SFPO:	R. PATER
FPO:	N. MOLLIDEEN
FPO:	R. RUSSELL
FPO:	

3. VESSEL ACTIVITY

When Sighted	STERNAING
When Boarded	HAVE TO

4. CATCH (t)

YFT	BET	SKJ	OTH	SHK

Total Catch BIOT:

Total Fish Onboard: 5000k

5. INSPECTION DETAILS

Date:	29/1/10	Time:	14:10
Vessel	LEK SAURO		
Position	06°07.1 S	071°29.7 E	
Equipment	GPS		

Signatures:

SFPO: *[Signature]*

MASTER: HANGITH H

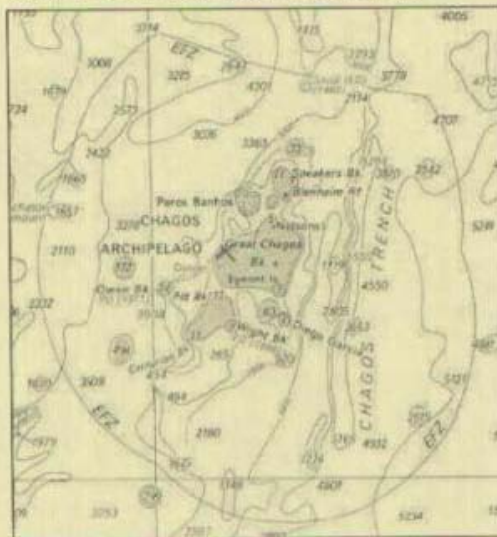
WITNESS: *[Signature]*

COLLECTION OF EVIDENCE ISSUED?

COMMENTS:

FISHING WITHIN BIOT WITHOUT A LICENCE CONTRARY TO SECTION 7 ORDINANCE 5 (FISHERIES REGS 2007).

**CHART OF BIOT FCMZ:
VESSEL POSITION MARKED BY CROSS(X)**



FORMULAIRE DE DECLARATION D'ACTIVITE ILLEGALE

En rapport avec la *Résolution 06/01 visant à l'établissement d'une liste de navires présumés avoir exercé des activités de pêche illégales, non réglementées et non déclarées dans la zone de compétence de la CTOI*, veuillez trouver ci-dessous des informations sur des activités illégales observées dans le *British Indian Ocean Territory* (« BIOT »).

A. Détails des incidents.

(Décrire les incidents selon le format standard)

Item	Définition	Détails
a.	Nom du navire et nom(s) précédent(s) si applicable.	Madu Kumari 2
b.	Pavillon du navire et pavillon(s) précédent(s) si applicable.	Sri Lanka
c.	Date de première inscription du navire sur la Liste de navires INN de la CTOI.	n/a
d.	Numéro Lloyds/IMO.	n/a
e.	Photos du navire, si disponibles.	jointe
f.	Indicatif d'appel radio et indicatif d'appel radio(s) précédent(s) si applicable.	n/a
g.	Armateur(s) du navire et armateur(s) précédent(s), y compris les propriétaires en équité, si applicable.	K.V.M Fernando
h.	Opérateur(s) du navire et opérateur(s) précédent(s) si applicable.	K.V.M Fernando
i.	Date des activités INN	29/01/2010
j.	Localisation des activités INN	06°06.3'S,071°28.5'E
k.	Résumé des activités INN.	Pêche illégale dans les eaux du BIOT, en violation de la Section 7(1) de l'Ordonnance 5 2007 (BIOT Fisheries Law). 5500 kg de requins à bord.
l.	Résumé des actions prises	Le navire fut arrêté et escorté jusqu'à Diego Garcia.
m.	Résultat des actions prises	Condamné à une amende de 4000 £ et à la confiscation des engins. L'amende a été payée et le navire a quitté la zone.

B. Détails des clauses de la résolution violées.

(Indiquez d'un « X » les clauses de la résolution 06/01 concernées)

Item	Clause	Concernée
a.	pêchent des thons et des thonidés dans la zone de compétence de la CTOI et ne sont pas inscrit au Registre CTOI des navires autorisés à pêcher dans la zone de compétence de la CTOI	X
b.	pêchent des thons et des thonidés dans la zone de compétence de la CTOI et que leur État de pavillon n'a pas de quota de captures, de limites de prises ou d'allocation d'effort au titre des mesures de conservation et de gestion de la CTOI, si applicable	
c.	n'enregistrent ou ne déclarent pas leurs prises réalisées dans la zone de compétence de la CTOI, ou falsifient leurs déclarations	X
d.	capturent ou débarquent du poisson en contravention des mesures de conservation et de gestion de la CTOI	
e.	pêchent durant une période de clôture de la pêche ou dans des zones fermées, en contravention des mesures de conservation et de gestion de la CTOI, ou	
f.	utilisent des engins prohibés en contravention des mesures de conservation et de gestion de la CTOI	
g.	transbordent vers, ou participent à des opérations (telles que réapprovisionnement ou ravitaillement) avec, des navires inscrits sur la liste des navires INN	
h.	pêchent des thons et des thonidés dans les eaux territoriales d'un état côtier de la zone de compétence de la CTOI sans autorisation ou en contravention des lois et règlements nationaux (sans porter atteinte aux droits souverains des États côtiers de prendre des mesures contre lesdits navires)	X
i.	n'ont pas de pavillon et pêchent des thons et des thonidés dans la zone de compétence de la CTOI	
j.	se livrent à des activités de pêche contraires à toute autre mesure de conservation et de gestion de la CTOI	

C. Documents associés

1. Rapport d'abordage du navire
2. Photographie
3. Formulaire de recueil de preuves
4. Rapport d'inspection

D. Actions recommandées

(Indiquer d'un « X » les actions concernées)

Item	Actions recommandées	Concernée
a	Notification uniquement au Secrétariat. Pas d'autre action recommandée.	
b	Notification au Secrétariat. Notification recommandée à l'État du pavillon.	X
c	Recommandation d'inclusion sur la Liste INN de la CTOI	X

BOARDING REPORT

DATE: 29.01.2010

VESSEL: MADU KUMARI 2

CALLSIGN: N/A

BIOT/LICENSE No: NONE

MASTER: NISHANTHA FRANCIS FERNANDO

SFPO: R. GATER

FPO: N. MOHIDEEN

FPO: R. BUGASH

BOARDING PURPOSE: INVESTIGATIVE / IUU

1. INTRODUCTION

On Friday 29th January 2010, the BPV was conducting a routine patrol on the western Great Chagos Bank (GCB). At 11:50 the officer of the watch spotted two vessel targets located in the vicinity of the shallow reefs fringing the western edge of the GCB immediately north of Three Brothers. The BPV altered course slightly to narrow the distance as the reef topography meant it was unsafe to head directly to intercept. Both targets were positively acquired on radar, steaming SSW at 5knts towards Three Brothers. At 12:15 at a range of 3 nm, the SFPO and boarding party were deployed in FRC1 to conduct investigative boardings. On transit to the vessels, a deployed longline and marker flag was noted. Upon reaching the first vessel at 12:25 the crew were instructed to stay put and await further instructions. The SFPO/Boarding party then continued to the second vessel, which was boarded at 12:30 in position 06°06.3'S 071°28.5'E.

2. BOARDING DETAILS

The captain was immediately identified and taken into the wheelhouse for questioning, while the remaining 4 crew were kept together at the bow. He stated that his vessel had been returning to Sri Lanka after leaving Mauritius, but was currently engaged in searching for another vessel in distress. The captain denied knowledge of his location, and of the name of the islands immediately behind his vessel. When asked how he had navigated here, two Admiralty charts, both number 4702 were produced. At my request, Chief Mate FPO Bugash then examined the vessels GPS unit and found eight waypoints, all of which were dated either 28th or 29th January, and located in the immediate vicinity of the vessels current position and the Three Brothers islands.

A total of 200 individual sharks and 25 'reef' fish were declared aboard the vessel. Some of which, according to the captain, had been caught 'here', and some 'outside'. When asked to clarify exactly when and where the fish had been caught, the captain admitted that he had caught it yesterday (28th January) near to the islands. At this admission, the captain was asked if he had a licence to fish in BIOT, to which he replied he did not. An inspection of the main hold revealed a large quantity of whole reef sharks and a smaller quantity of reef fish. It was evident that the sharks which were most accessible under a thin layer of ice were fresh and had been caught recently, in line with the captains previous admission. Fishing gear onboard comprised an approximately 1.5 nm length of driftnet and a large quantity of longline materiel and hooks which had clearly been prepared ready to deploy to the sea, with bamboo poles and flag markers lashed to both port and starboard sides, and a quantity of longline snoods and hooks arrayed appropriately for imminent use.

It was apparent that the vessel had navigated directly to BIOT waters sufficiently provisioned and equipped to deliberately fish on the shallow reefs and banks. It was clear that the sharks and reef fish located in the hold were fresh and had been caught recently, which was a fact that the captain had admitted earlier in response to questioning. As a result, the vessel was arrested for illegal fishing within BIOT waters without a licence contrary to Section 7(1) of Ordinance 5 2007 (BIOT Fisheries Law). As a precaution against an attempt to evade the BPV during the overnight escort back to Diego Garcia, two crewman were transferred to the BPV. In addition, the vessels two GPS units, HF SSB radio mike, crew members identity cards, and Admiralty Plotting chart No. 4702 (x2) were confiscated. The captain was told to remain in his current position until further instructions, following which, the SFPO/Boarding party transferred to the other fishing vessel which had earlier been told to remain in position and wait.

3. RECOVERY and ESCORT

The SFPO/Boarding party returned to the MADU KUMARI 2 at 15:20. The captain was then informed that his vessel was to proceed immediately to Diego Garcia for further investigations to take place, and was instructed to follow the BPV overnight in convoy with the LEK SAURO. Upon leaving the

vessel to begin its escort behind the BPV, SFPO/FRC1 transferred across to FRC2 which was engaged in hauling a deployed longline from the reefs around North Brother. In cooperation with FRC2, remaining longlines were retrieved from the water before both RIBs were recovered aboard the BPV. Escort duties for the approximately 90 nm back to Diego Garcia then began at 15:50. At 07:50 on 30th January 2010 both vessels were met by a Royal Marine boarding party who took over the escort until both vessels were secured alongside Finger Pier No.3 small boat basin.

Rob Gater, MSc, BA (Hons)

Senior Fisheries Protection Officer, BIOT 29.01.2010





NOTICE OF COLLECTION OF EVIDENCE

To:

The Master of the Fishing Vessel: MADU KUWAPI 2
 BIOT Fishing Vessel Notification Number: N/A
 License Number: NONE
 International Call Sign: N/A

From:

The Senior Fishery Protection Officer, BIOT Patrol Vessel.

This notice is very important. You should notify your Owners and/or Agents of its contents. You have been boarded by the Senior Fisheries Protection Officer of the British Indian Ocean Territory Fishery Protection Vessel.

Evidence Collected:

ILLEGAL FISHING IN VICINITY OF THREE BROTHER;
WITHIN BIOT WITHOUT A LICENCE CONTRARY TO
SECTION 7 ORDINANCE 5 (FISHING REGULATIONS 2007).

GPS, RADIO MIRC, CHARTS CONFISCATED.

The Senior Fisheries Protection Officer will make a full report of his findings to the BIOT Authorities. The BIOT Authorities will decide what further action will be taken.

You and your vessel may be required to come into Diego Garcia for further investigation. You will be informed by the BIOT Authorities if this is necessary. Failure to comply with this requirement may result in the taking of forcible measures by the BIOT authorities to compel compliance and will itself be an offence under BIOT law for which you may be prosecuted and heavily punished, in addition to any prosecution for the offence(s) mentioned above. The penalties that may be imposed include substantial, the forfeiture of your fishing license and the forfeiture of your catch.

Issued by the Senior Fishery Protection Officer, BIOT.

Signature	
Name (Block Capitals)	R. CARTER
Time/Date	29/1/10 13:15
Position of BIOT Patrol Vessel	06°08.2 071°29.5
Position of Fishing Vessel	06°06.3 071°28.5

Received by the Master of the Fishing Vessel

Signature	
Name (Block capitals)	D.V. NISANITHA
Date (dd/mm/yyyy)	29/1/10 13:15



0016

BRITISH INDIAN OCEAN TERRITORY INSPECTION REPORT - NOT BIOT LICENSED

Inspection Vessel: PACIFIC MARLIN

1. VESSEL DETAILS

Vessel Name	MADU KUMARI 2
Call Sign	N/A
Vessel Type	DN/LL
BIOT ID No.	N/A
Licence No.	NONE
IMO Number	N/A
Flag State	SL
GRT	-
No. of Crew	5
Masters Name	D.V. NISANTIA
Fishing Masters Name	
Vessel Owner Details	KVM FERNANDO
Vessel Agent Details	SEA CUSTOMS RD NEGEMBLO

2. FISHERY PROTECTION OFFICERS

SFPO:	R. GATER
FPO:	C.S. BOGASH
FPO:	N. MOHIDEEN
FPO:	

3. VESSEL ACTIVITY

When Sighted	STEERING
When Boarded	Hove to

4. CATCH (t)

YFT	BET	SKJ	OTH	SHK
		2		200 Shark

Total Catch BIOT:	200 sharks + 25kg fish
Total Fish Onboard:	" "

5. INSPECTION DETAILS

Date:	29/1/10	Time:	13:05
Vessel	MADU KUMARI 2		
Position	06°06'3" S	071°28'5" E	
Equipment	FIXED GPS		

Signatures:

SFPO:	
MASTER:	
WITNESS:	

COLLECTION OF EVIDENCE ISSUED?

COMMENTS:

FISHING WITHIN BIOT WITHOUT
A LICENCE CONTRARY TO
SECTION 7 ORD 5 (FISHING 2007)

CHART OF BIOT FCMZ:
VESSEL POSITION MARKED BY CROSS(X)

